

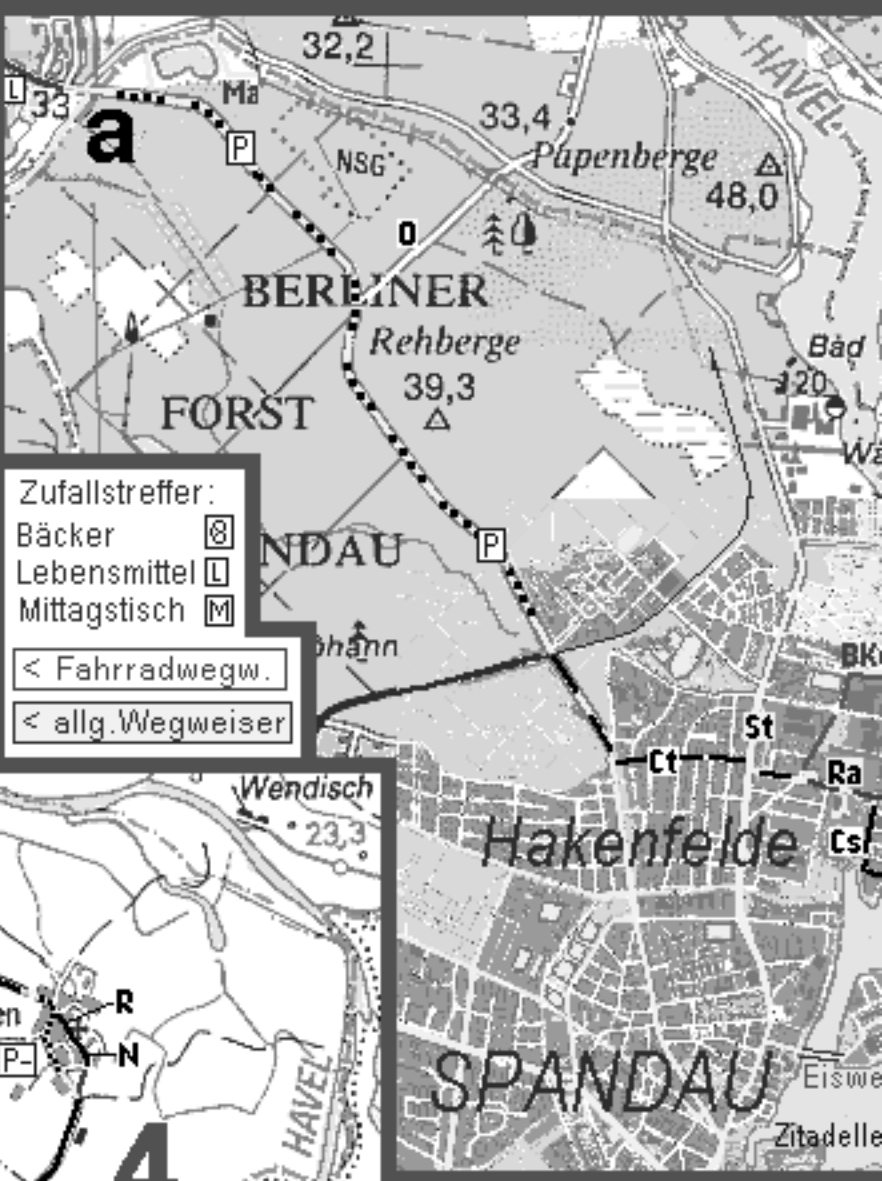
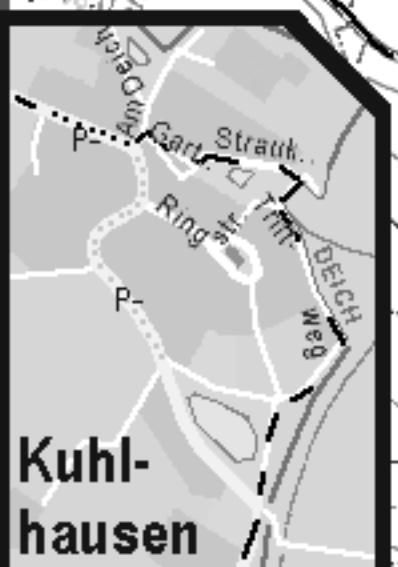
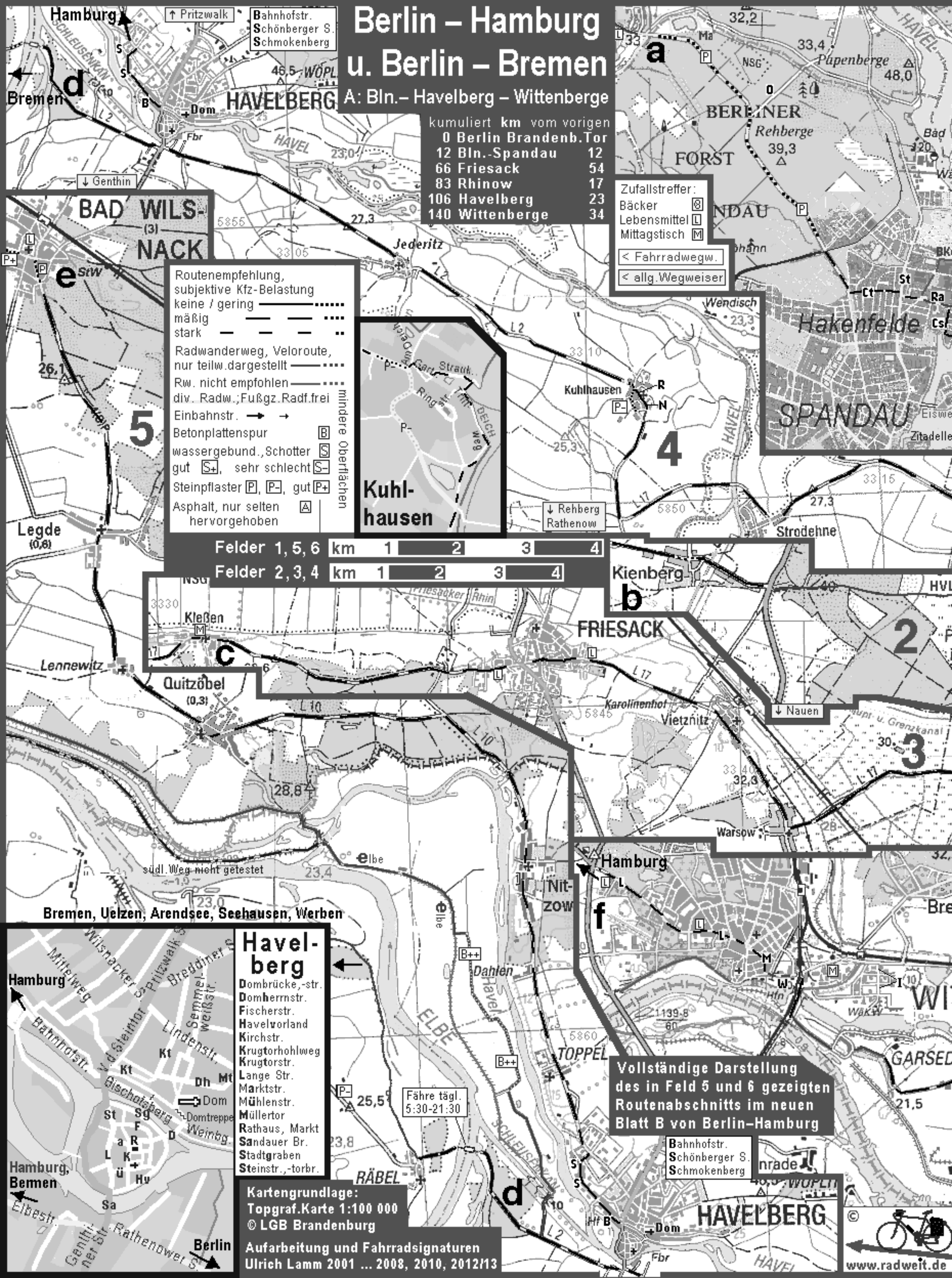
# Berlin – Hamburg u. Berlin – Bremen

A: Bln. – Havelberg – Wittenberge

kumuliert km vom vorigen	
0	Berlin Brandenb. Tor
12	Bln.-Spandau
66	Friesack
83	Rhinow
106	Havelberg
140	Wittenberge

- Zufallstreffer:
- Bäcker ☐
  - Lebensmittel ☐
  - Mittagstisch ☐
  - < Fahrradwegw. ☐
  - < allg. Wegweiser ☐

- Routenempfehlung, subjektive Kfz-Belastung
- keine / gering —————
  - mäßig - - - - -
  - stark - - - - -
- Radwanderweg, Veloroute, nur teilw. dargestellt ————
- Rw. nicht empfohlen ————
- div. Radw.; Fußg. Radf. frei ————
- Einbahnstr. → → → → →
- Betonplattenspur ☐
- wassergebund., Schotter ☐
- gut ☐+, sehr schlecht ☐-
- Steinpflaster ☐, ☐-, gut ☐+
- Asphalt, nur selten hervorgehoben ☐
- mindere Oberflächen



- Havelberg**
- Dombrücke,-str.
  - Domherrnstr.
  - Fischerstr.
  - Havelvorland
  - Kirchstr.
  - Krugtorhohlweg
  - Krugtorstr.
  - Lange Str.
  - Marktstr.
  - Mühlenstr.
  - Müllertor
  - Rathaus, Markt
  - Sandauer Br.
  - Stadtgraben
  - Steinstr.,-torbr.

Kartengrundlage:  
Topgraf.Karte 1:100 000  
© LGB Brandenburg

Aufarbeitung und Fahrradsignaturen  
Ulrich Lamm 2001 ... 2008, 2010, 2012/13

Vollständige Darstellung  
des in Feld 5 und 6 gezeigten  
Routenabschnitts im neuen  
Blatt B von Berlin-Hamburg